

ПОСТАНОВЛЕНИЕ

06 апреля 2021 г.

№336

ЭКЗ. _

Об утверждении муниципальной программы «Комплексное развитие сельских территорий муниципального образования «Инзенский район» на 2021 – 2025 годы»

В соответствии с Федеральным законом от 06 октября 2003 г. № 131-ФЗ «Об общих принципах организации местного самоуправления в Российской Федерации», Постановлением Правительства Российской Федерации от 31.05.2019 № 696 «Об утверждении государственной программы Российской Федерации «Комплексное развитие сельских территорий», Постановлением Правительства Ульяновской области от 14.11.2019 №26/578-П «Об утверждении государственной программы Ульяновской области «Развитие агропромышленного комплекса, сельских территорий и регулирование рынков сельскохозяйственной продукции, сырья и продовольствия в Ульяновской области»,

п о с т а н о в л я ю:

1. Утвердить прилагаемую муниципальную программу «Комплексное развитие сельских территорий муниципального образования «Инзенский район» на 2021 – 2025 годы».

2. Настоящее постановление вступает в силу после его официального опубликования.

3. Контроль за исполнением настоящего постановления возложить на Первого заместителя Главы Администрации района С.В. Ключникова.

Глава администрации района

А.И. Макаров

УТВЕРЖДЕНА
постановлением Администрации
муниципального образования
«Инзенский район»
От 06.04.2021 № 336

Муниципальная программа
«Комплексное развитие сельских территорий муниципального
образования «Инзенский район» Ульяновской области
на 2021-2025 годы»

ПАСПОРТ
муниципальной программы
«Комплексное развитие сельских территорий
муниципального образования «Инзенский район» Ульяновской области
на 2021-2025 годы»

Наименование муниципальной Программы	- муниципальная программа «Комплексное развитие сельских территорий муниципального образования «Инзенский район» Ульяновской области на 2021-2025годы»
Заказчик-координатор муниципальной Программы	- администрация муниципального образования «Инзенский район» Ульяновской области
Соисполнители муниципальной Программы	- управление ЖКХ, ТЭК и дорожной деятельности администрации МО «Инзенский район», Управление развития промышленности, сельского хозяйства и предпринимательства администрации МО «Инзенский район», Управление образования МО «Инзенский район», МКУ Управление архитектуры и строительства МО «Инзенский район», муниципальное бюджетное учреждение «Управление культуры и организации досуга населения МО «Инзенский район», государственное учреждение здравоохранения «Инзенская районная больница» (по согласованию), администрации поселений (по согласованию).
Цели и задачи муниципальной Программы	<p>Основные цели муниципальной Программы:</p> <ul style="list-style-type: none"> - улучшение условий жизнедеятельности на сельских территориях Инзенского района; - улучшение инвестиционного климата в сфере АПК на сельских территориях Инзенского района за счет реализации инфраструктурных мероприятий в рамках муниципальной Программы; - содействие созданию высокотехнологичных рабочих мест на сельских территориях Инзенского района; - активизация участия граждан, проживающих на сельских территориях Инзенского района, в решении вопросов местного значения; - формирование позитивного отношения к развитию сельских территорий Инзенского района. <p>Основными задачами муниципальной Программы являются:</p> <ul style="list-style-type: none"> - удовлетворение потребностей в благоустроенном жилье населения, проживающего на сельских территориях Инзенского района, в том числе молодых семей и молодых специалистов; - повышение уровня комплексного обустройства объектами социальной и инженерной инфраструктуры сельских территорий Инзенского района; - реализация общественно значимых проектов в интересах сельских жителей Инзенского района с помощью грантовой поддержки;
Целевые индикаторы муниципальной Программы	<ul style="list-style-type: none"> а) ввод (приобретение) 1699,0 кв. м жилья для сельских граждан, проживающих в Инзенском районе, в том числе 432,0 кв.м для молодых семей и молодых специалистов; - сокращение числа сельских семей Инзенского района,

	<p>нуждающихся в улучшении жилищных условий – на 30 %;</p> <p>б) ввод в действие объектов социальной сферы:</p> <ul style="list-style-type: none"> - 5 фельдшерско-акушерских пунктов; - увеличение численности сельского населения Инзенского района, обеспеченного ФАПами на 350 человек; - 2 плоскостных спортивных сооружения общей площадью 3600 кв.м; - увеличение численности сельского населения Инзенского района, обеспеченного плоскостными спортивными сооружениями на 250 человек; - 3 учреждений культурно-досугового типа на 400 мест; - увеличение численности сельского населения Инзенского района, обеспеченного учреждениями культурно-досугового типа на 400 человек. <p>в) ввод в действие объектов инженерной инфраструктуры:</p> <ul style="list-style-type: none"> - 187 км распределительных газовых сетей; - увеличение уровня газификации жилых домов (квартир) сетевым газом с 55% до 80 %; - 70,56 км локальных водопроводов; - увеличение уровня обеспеченности населения питьевой водой с 90 % до 100 %; <p>г) 12 реализованных проектов местных инициатив сельских граждан, проживающих в Инзенском районе;</p> <p>д) 5 проведенных муниципальных мероприятий по популяризации достижений в сельском развитии Инзенского района;</p> <p>е) 85 рабочих мест, созданных на сельских территориях Инзенского района в результате реализации муниципальной Программы;</p> <p>з) вовлечение в оборот неиспользуемых земельных участков</p> <ul style="list-style-type: none"> - 6150 га и производственных мощностей 15671 кв.м. - 8 готовых инвестиционных площадок, обеспечивающих для инвестора доступность земли и инфраструктуры.
Сроки реализации муниципальной Программы	2021-2025 годы, выделение этапов реализации муниципальной Программы не предусмотрено
Объемы и источники финансирования Программы	<p>Общий объем финансирования муниципальной Программы составляет 2,18245 млн. рублей, в том числе средства бюджета Инзенского района – 0,028 млн. рублей;</p> <p>Примечание: объёмы финансирования носят прогнозный характер и подлежат ежегодной корректировке с учётом возможностей федерального, областного и местного бюджета.</p>
Ожидаемый эффект реализации муниципальной Программы	<p>а) Улучшение жилищных условий 35 сельских семей, в том числе 8 молодых семей (молодых специалистов);</p> <p>б) Удовлетворение потребностей организаций АПК Инзенского района в молодых специалистах на 80 % и социальной сферы - на 50 %;</p> <p>в) Увеличение коэффициента рождаемости сельского населения Инзенского района на 10 %;</p> <p>г) Достижение совокупного экономического эффекта, в том числе за</p>

	<p>счет:</p> <ul style="list-style-type: none">- прироста продукции сельского хозяйства на основе улучшения условий жизни специалистов АПК;- реализации мероприятий по развитию газификации и водоснабжения ;- привлечения внебюджетных средств.
--	--

1. Введение. Характеристика проблем, на решение которых направлена муниципальная Программа

1.1. Общие сведения о социально-экономическом развитии сельских территорий муниципального района

На сельской территории Инзенского района (далее - район) располагается 6 сельских поселений.

Общая площадь сельской территории района составляет 1001,5 кв.км, в том числе земель сельскохозяйственного назначения 78928 га.

Характеристика землепользования на сельских территориях Инзенского района приведена в таблице 1 приложения № 1 муниципальной Программы.

1.2. Сельское население Инзенского района

Численность сельского населения Инзенского района по состоянию на 01.01.2021 года составила 12465 человек, в том числе трудоспособного населения 7139 человек.

Структура занятости трудоспособного сельского населения характеризуется следующими данными (таблица 2):

- сельскохозяйственное производство - 160 человек (0,03 %);
- организации бюджетной сферы - 932 человека (11 %);
- организации несельскохозяйственной сферы - 1400 человек (41 %);
- личное подсобное хозяйство - 4271 человек (26 %);
- работает за пределами сельской территории района - 1960 человек (31 %);
- не обеспечено работой - 335 человек (0,03 %).

Дефицит кадров в сфере АПК района составляет 31 человек, специалистов сельских учреждений социальной сферы - 54 человека.

Размер среднемесячного душевого дохода сельского населения в 2020 году составил 9720,4 рублей на человека.

Характеристика численности, занятости и среднедушевой доход населения района по состоянию на 01.01.2020 г приведена в таблице 2 приложения № 1 муниципальной Программы.

1.3. Развитие агропромышленного комплекса Инзенского района

Основным (преобладающим) производственным направлением хозяйственной деятельности на сельских территориях Инзенского района является производство сельскохозяйственной продукции.

На территории района осуществляют производственную деятельность 8 сельскохозяйственных организаций, 19 крестьянских (фермерских) хозяйств, 4 сельскохозяйственных кооператива и 4271 личное подсобное хозяйство в поселениях.

Показатели хозяйственной деятельности субъектов АПК представлены в таблице 3 приложения № 1 муниципальной Программы.

1.4 Характеристика жилищного фонда и объектов социальной сферы, уровень обеспеченности их коммунальными услугами на сельских территориях Инзенского района.

Общая площадь жилищного фонда сельских поселений, находящегося на территории Инзенского района на 01.01.2021 года, составляет 371 918,9 кв. метров, в том числе:

- многоквартирные жилые дома – 33 642,9 кв.м (9,0 %);
- индивидуальные жилые дома. – 338 276,0 кв.м (91,0 %).

Обеспеченность жильем в 2020 году составила 30,9 кв.м в расчете на одного сельского жителя.

На 01.01.2021 признана нуждающимися в улучшении жилищных условий 41 сельская семья, в том числе 3 молодых специалиста.

Доля аварийного и ветхого жилья составляет – 1,6 % (5 499,0 кв.м). Средний уровень благоустройства жилищного фонда по обеспеченности электроэнергией составляет 100%, водопроводом – 85%, газоснабжением – 42,7%.

Характеристика жилищного фонда сельских поселений Инзенского района на 01.01.2021 представлена в таблице 4 приложения № 1 муниципальной Программы.

По состоянию на 01.01.2021 в сельских поселениях Инзенского района функционируют:

- 14 общеобразовательных школ на 2115 ученических мест;
- 6 детских садов на 288 мест;
- 26 фельдшерско-акушерских пунктов;
- 28 учреждений культурно-досугового типа на 3080 мест;
- 21 плоскостное спортивное сооружение общей площадью 24611 кв.м.

Уровень обеспеченности сельского населения Инзенского района объектами социальной сферы представлен в таблице 5 приложения № 1 муниципальной Программы. Уровень благоустройства объектов социальной сферы представлен в таблице 6 приложения № 1 муниципальной Программы.

1.5. Газоснабжение

На 01.01.2021 в сельских поселениях Инзенского района к системе сетевого газоснабжения подключены 13 из 67 населенных пунктов.

По состоянию на 01.01.2021 сетевым газом обеспечено 56,7 % жилищного фонда сельских поселений муниципального района.

В период 2021-2025 годов планируется осуществить частичное подключение к сетевому газоснабжению в следующих сельских поселениях района: Коржевское, Валгусское, Сюксюмское, Черёмушкинское, Оськинское.

Характеристика действующей системы газоснабжения в сельских поселениях Инзенского района по состоянию на 01.01.2021 представлена в таблице 7 приложения № 1 муниципальной Программы.

1.6. Водоснабжение

По состоянию на 01.01.2021 распределительная система водоснабжения сельских поселений Инзенского района включает в себя 2 водозабора (20 артезианских скважин, 0 открытых водозаборов), 9 км напорных водоводов, 17 водопроводных башен, 132,39 км поселковых водопроводных сетей. На текущий момент система водоснабжения сельских поселений Инзенского района не обеспечивает в полной мере потребности населения и производственной сферы в воде.

Амортизационный уровень износа как магистральных водоводов, так и уличных водопроводных сетей составляет в сельских поселениях района около 67,1%.

На текущий момент более 68,2% объектов водоснабжения требует срочной замены.

Около 77,2% площади жилищного фонда в сельских поселениях Инзенского района подключены к водопроводным сетям. Еще 12,8% сельского населения пользуются услугами уличной водопроводной сети (водоразборными колонками), 5% сельского населения района получают воду из колодцев.

В период 2021-2025 годов требуется осуществить строительство локальных водопроводов протяженностью 42 км в сельских поселениях: Труслейское, Оськинское, Черёмушкинское, Валгусское, Коржевское.

Характеристика действующей системы водоснабжения в сельских поселениях Инзенского района по состоянию на 01.01.2020г представлена в таблице 8 приложения № 1 муниципальной Программы.

1.7. Прочие системы коммунальной инфраструктуры

По состоянию на 01.01.2021 централизованные системы теплоснабжения имеются только в отдельных сельских поселениях Инзенского района. Уровень износа объектов теплоснабжения составляет 75%.

Центральной канализацией объекты многоквартирного жилищного фонда и социальной сферы в сельских поселениях не обеспечены.

Вывоз ТБО на утилизацию производится на полигон, находящийся в аренде у ООО «Горкомхоз».

2. Цели, задачи и целевые индикаторы муниципальной Программы

Программа направлена на создание предпосылок для устойчивого развития сельских территорий Инзенского района посредством достижения следующих целей:

- улучшение условий жизнедеятельности на сельских территориях;
- улучшение инвестиционного климата в сфере АПК на сельских территориях за счет реализации инфраструктурных мероприятий в рамках настоящей Программы;
- содействие созданию высокотехнологичных рабочих мест на сельских территориях;
- активизация участия граждан, проживающих на сельских территориях, в решении вопросов местного значения.

Основными задачами Программы являются:

- удовлетворение потребностей проживающего на сельских территориях района населения, в том числе молодых семей и молодых специалистов в благоустроенном жилье;
- повышение уровня комплексного обустройства объектами социальной и инженерной инфраструктуры сельских поселений района;
- реализация общественно значимых проектов в интересах сельских жителей района с помощью грантовой поддержки;
- проведение мероприятий по поощрению и популяризации достижений в развитии сельских территорий района.

Достижение целей Программы предусматривается осуществлять с учетом:

а) размещения объектов социальной и инженерной инфраструктуры в соответствии с генеральными планами сельских поселений района;

б) преимущественного обустройства объектами социальной и инженерной инфраструктуры сельских поселений, в которых осуществляются инвестиционные проекты в сфере АПК;

в) использование механизмов государственно-частного партнерства и привлечение средств внебюджетных источников для финансирования мероприятий Программы, включая средства населения и организаций.

Для оценки достижения поставленных целей предусмотрена система целевых индикаторов и показателей.

Значения целевых индикаторов и показателей муниципальной Программы приведены в приложении N 2 к муниципальной Программе.

3. Сроки реализации муниципальной Программы

Срок реализации муниципальной Программы - 2021 - 2025 годы, выделение этапов реализации муниципальной Программы не предусматривается.

4. Система мероприятий муниципальной Программы

В состав муниципальной Программы включены следующие мероприятия:

1. Улучшение жилищных условий населения, проживающего в сельских поселениях Инзенского района, в том числе молодых семей и молодых специалистов.

Прогноз потребности в молодых специалистах для организаций АПК и социальной сферы, функционирующих на территории сельских поселений Инзенского района в период реализации муниципальной Программы, а также реализация мероприятий по обеспечению жильем граждан, проживающих в сельских поселениях Инзенского района, в том числе молодых семей и молодых специалистов, представлены соответственно в таблице 1 и 2 приложения № 3 к муниципальной Программе.

2. Обустройство сельских поселений Инзенского района объектами социальной и инженерной инфраструктуры:

2.1. Развитие сети общеобразовательных учреждений;

2.2. Развитие сети фельдшерско-акушерских пунктов и (или) офисов врача общей практики;

2.3. Развитие сети плоскостных спортивных сооружений;

2.4. Развитие сети учреждений культурно-досугового типа.

Реализация мероприятий по обеспечению объектами социальной инфраструктуры на территории сельских поселений Инзенского района представлена в таблице 3 приложения № 3 к муниципальной Программе.

3. Обустройство сельских поселений Инзенского района объектами инженерной инфраструктуры:

3.1. Развитие газификации;

3.2. Развитие водоснабжения.

Реализация мероприятий по обеспечению объектами инженерной инфраструктуры на территории сельских поселений Инзенского района представлена в таблице 4 приложения № 3 к муниципальной Программе.

4. Грантовая поддержка местных инициатив жителей сельских поселений Инзенского района.

Реализация проектов местных инициатив граждан, проживающих на территории сельских поселений Инзенского района, представлена в таблице 5 приложения № 3 к муниципальной Программе.

5. Поощрение и популяризация достижений в сельском развитии Инзенского района.

Реализация мероприятий по поощрению и популяризации достижений в развитии сельских поселений Инзенского района представлена в таблице 6 приложения № 3 к муниципальной Программе.

6. Система мероприятий по повышению инвестиционной привлекательности сельских территорий Инзенского района.

6.1. Формирование нормативно-правовой базы

6.1.1. Обновление действующих нормативно-правовых актов, предусматривающих предоставление льгот и преференций при осуществлении инвестиционной деятельности в сельских территориях.

6.1.2. Исполнение пунктов Стандарта деятельности органов местного самоуправления Ульяновской области по обеспечению благоприятного делового климата на территории муниципального образования «Инзенский район» Ульяновской области.

6.2. Мероприятия по повышению инвестиционного имиджа муниципального образования «Инзенский район».

6.2.1 Обновление информации в блоке «Инвестиции» на официальном сайте муниципального образования «Инзенский район»

6.2.2 Участие муниципального образования «Инзенский район» в выставках и презентациях на уровне области и в других регионах.

6.2.3 Публикация в средствах массовой информации материалов об инвестиционной деятельности муниципального образования «Инзенский район».

6.2.4 Обновление инвестиционного паспорта муниципального образования «Инзенский район».

6.2.5 Организация совместной работы с Министерством агропромышленного комплекса и развития сельских территорий Ульяновской области, ОГБУ «Агентство по развитию сельских территорий» по привлечению инвесторов для размещения новых предприятий промышленности и сельского хозяйства в муниципальном районе .

6.3. Мероприятия по обеспечению предприятий потенциального инвестора кадровыми ресурсами

6.3.1 Обновление информации по существующим учебным заведениям и оценка перечня специальностей в привязке к стратегическим направлениям развития муниципального образования «Инзенский район».

6.3.2 Обновление информации по существующим учебным заведениям и оценка перечня специальностей в привязке к стратегическим направлениям развития муниципального образования «Инзенский район».

6.3.3 Изучение возможности открытия новых специальностей в соответствии с потребностями потенциальных инвесторов и строящихся предприятий.

6.4. Формирование зон перспективного развития муниципального образования «Инзенский район».

6.4.1 Анализ территории муниципального образования «Инзенский район» и определение возможных зон развития в соответствии с планом территориального развития.

6.4.2 Ревизия наличия инженерных коммуникаций, определение потребности в строительстве новой инфраструктуры

6.4.3 Подготовка проектно-сметной документации для строительства инженерных коммуникаций.

6.5. Конкретные практические мероприятия по привлечению инвестиций на территорию муниципального образования «Инзенский район».

6.5.1. Привлечение инвестиций по отраслевым направлениям.

6.5.2 Подбор и подготовка наиболее перспективных площадок под реализацию ключевых направлений привлечения инвестиций.

6.5.3 Подготовка презентационного материала по инвестиционным площадкам.

6.5.4 Составление базы данных потенциальных инвесторов, по выбранным направлениям.

6.6. Подготовка общего предложения по инвестиционному потенциалу муниципального образования «Инзенский район».

6.6.1 Создание базы данных по средним и крупным предприятиям регионов, граничащих с муниципальным образованием «Инзенский район».

6.6.2 Мониторинг средств массовой информации, интернет-ресурсов для поиска потенциальных инвесторов.

6.6.3 Рассылка предложений, с последующим обзвоном компаний, выяснение интересующих направлений развития и возможности сотрудничества.

6.7. Мероприятия по развитию действующих предприятий муниципального образования «Инзенский район».

6.7.1 Проведение встреч с руководителями предприятий района на предмет:

- расширения производства;

-реализации системы «внутриобластной кооперации»

6.8. Мероприятия по сопровождению инвестиционных проектов

6.8.1 Формирование и обновление реестра инвестиционных проектов, реализуемых на территории муниципального образования «Инзенский район» в соответствии с новой формой.

6.8.2 Составление и согласование, контроль сетевого плана – графика реализации инвестиционного проекта.

6.8.3 Проведение мониторинга инвестиционной деятельности предприятий муниципального образования «Инзенский район»

Перечень инвестиционных площадок на сельских территориях Инзенского района представлен в приложении № 4 к муниципальной программе.

5. Ресурсное обеспечение муниципальной Программы

Муниципальная Программа реализуется за счет средств федерального бюджета, бюджета Ульяновской области, Инзенского района и сельских поселений, а также внебюджетных источников.

Общий объем финансирования муниципальной Программы составляет 2,18245 млн. рублей (в ценах соответствующих лет), в том числе, за счет средств бюджета Инзенского района – 0,028 млн. рублей;

Объемы и источники финансирования муниципальной Программы по источникам финансирования и направлениям расходования денежных средств приведены в приложении № 5 к муниципальной Программе.

Предоставление средств федерального бюджета, бюджета Ульяновской области на реализацию мероприятий настоящей Программы осуществляется на основании соглашений, заключаемых Министерством сельского хозяйства Российской Федерации с Министерством агропромышленного комплекса и развития сельских территорий Ульяновской области, а также администрацией Инзенского района.

Администрация Инзенского района ежегодно в сроки, установленные Министерством агропромышленного комплекса и развития сельских территорий Ульяновской области, представляет, по рекомендуемой форме, заявку на реализацию мероприятий настоящей муниципальной Программы для включения (отбора) их в Программу, осуществляемую Министерством агропромышленного комплекса и развития сельских территорий Ульяновской области.

6. Ожидаемый эффект от реализации мероприятий муниципальной Программы

Использование комплексного подхода к повышению уровня комфортности проживания в сельских поселениях района будет способствовать созданию благоприятных условий для повышения инвестиционной активности в агропромышленном секторе экономики района, созданию новых рабочих мест, расширению налогооблагаемой базы местного бюджета.

Программа носит социально ориентированный характер. Приоритетными направлениями ее реализации являются обустройство сельских поселений и содействие улучшению жилищных условий сельского населения района.

В совокупности указанные мероприятия направлены на облегчение условий труда и быта сельского населения и наряду с другими мерами содействия улучшению демографической ситуации способствуют увеличению продолжительности жизни и рождаемости в муниципальном образовании.

В результате реализации всех мероприятий муниципальной Программы будут достигнут следующий эффект:

- а) Улучшение жилищных условий 35 сельских семей, в том числе 8 молодых семей (молодых специалистов);
- б) Удовлетворение потребностей организаций АПК Инзенского района в молодых специалистах на 80 % и социальной сферы - на 50 %;

в) Увеличение коэффициента рождаемости сельского населения Инзенского района на 10 %;

г) Достижение совокупного экономического эффекта, в том числе за счет:

- прироста продукции сельского хозяйства на основе улучшения условий жизни специалистов АПК ;
- реализации мероприятий по развитию газификации и водоснабжения;
- привлечения внебюджетных средств.

Методика оценки эффективности реализации муниципальной программы приводится в приложении № 6 к муниципальной программе.

7. Организация управления муниципальной Программой.

Муниципальным заказчиком муниципальной Программы является Администрация муниципального образования «Инзенский район» Ульяновской области. Разработчиком проекта муниципальной Программы является Управление развития промышленности, сельского хозяйства и предпринимательства администрации муниципального образования «Инзенский район».

Соисполнителями муниципальной Программы будут являться Управление ЖКХ, ТЭК и дорожной деятельности Администрации МО «Инзенский район», Управление развития промышленности, сельского хозяйства предпринимательства Администрации МО «Инзенский район», Управление образования МО «Инзенский район», МКУ Управление архитектуры и строительства МО «Инзенский район», муниципальное бюджетное учреждение «Управление культуры и организации досуга населения МО «Инзенский район», государственное учреждение здравоохранения «Инзенская районная больница», администрации поселений.

Исполнители Программы будут осуществлять ежеквартальный мониторинг исполнения мероприятий Программы.

Администрация Инзенского района:

- несет ответственность за своевременную и качественную подготовку и реализацию мероприятий, обеспечивает целевое и эффективное использование средств, выделенных на реализацию мероприятий муниципальной Программы;

- разрабатывает и принимает на уровне муниципального образования нормативные документы, необходимые для эффективной реализации мероприятий муниципальной Программы;

- обеспечивает своевременную подготовку проектной документации на строительство (реконструкцию) объектов социальной и инженерной инфраструктуры, осуществляемое в рамках реализации муниципальной Программы;

- вносит предложения по уточнению затрат по мероприятиям муниципальной Программы на очередной финансовый год;

- заключает соглашения с уполномоченным органом исполнительной власти Ульяновской области о предоставлении субсидий на софинансирование мероприятий муниципальной Программы;

- ежеквартально в срок до 20 числа месяца, следующего за отчётным кварталом, предоставляет в отдел по инвестициям, развитию промышленности и предпринимательства Администрации муниципального образования «Инзенский район», необходимые данные в форме ежеквартального отчёта о ходе реализации муниципальной программы.

- ежегодно в срок до 1 февраля года, следующего за отчетным годом, предоставляет в отдел по инвестициям, развитию промышленности и предпринимательства Администрации муниципального образования «Инзенский район», необходимые данные в форме годового отчёта о ходе реализации и по оценке эффективности реализации муниципальной программы;

- организует размещение на официальном сайте муниципального заказчика в информационно-телекоммуникационной сети «Интернет» информации о ходе и результатах реализации мероприятий муниципальной Программы.

Характеристика проблем, на решение которых направлена муниципальная Программа

Таблица 1

Характеристика землепользования на территории Инзенского района по состоянию на 01.01.2021г.

№ п/п	Показатели	Ед. изм.	Кол-во	Примечание
1.	Общая площадь территории Инзенского района	кв.км	2020,0	
1.1	- леса	га	81533,0	
1.2	- водоемы	га	23	
1.3	- площади земель, отведенные под застройку населенных пунктов	га	3321,0	
1.4	- площади земель, отведенные под застройку сооружений производственного назначения и инженерных коммуникаций (дороги, ЛЭП, газопроводы, сооружения связи и т.п.)	га	492,5	
1.5	- площади земель сельскохозяйственного назначения - всего	га	78928	
	- в том числе используемые под посевы сельскохозяйственных культур	га	15196	
		%	19	
2	Количество сельскохозяйственных предприятий	ед.	31	
	- имеют в наличие земель сельхоз. назначения	га	40582	
	- в них среднегодовая численность работающих	чел.	131	
	- получаемый среднегодовой доход	тыс.ру б.	3373	
3	Количество крестьянских (фермерских) хозяйств	ед.	19	
	- имеют в наличие земель сельхоз. назначения	га	1743	
	- в них среднегодовая численность работающих	чел.	82	
	- получаемый среднегодовой доход	тыс.ру б.	1596	
4	Количество личных подсобных хозяйств (семей)	ед.	4271	
	Площадь земель, используемых для личного подсобного хозяйства	га	262,8	
	Получаемый среднегодовой доход с личного подсобного хозяйства	тыс.ру б.	351,4	

**Характеристика численности, занятости и среднедушевой доход населения
района по состоянию на 01.01.2021 г**

№ п/п	Наименование сельских поселений в составе Муниципального района	Численность сельского населения Инзенского района (чел.)						Наличие и занятость трудоспособного сельского населения Инзенского района(чел.)										
		Всего	В т.ч. по возрастным группам					Наличие трудоспособного сельского населения - всего	Занято на территории Инзенского района					Уровень занятости сельского населения	Работает за пределами территории Инзенского района	Не обеспечено работой	Уровень безработицы (%)	Среднемесячный душевой доход сельского населения (руб./чел.)
			До 7 лет	7-18 лет	18-35 лет	35-60 лет	Свыше 60 лет		Всего	В том числе								
					В сельскохозяйственном производстве	В организациях бюджетной сферы	В прочих организациях			В личном подсобном хозяйстве								
1	2	3	4	5	6	7	8	9	10	11	12	13	14	15	16	17	18	19
1	Оськинское поселение	3054	145	317	638	1227	727	1811	1302	8	176	31	1087	98,7	486	23	0,1	12130
2	Сюксюмское поселение	391	22	40	74	118	137	192	48	27	11	5	5	18	144	9	0,5	9500
3	Черемушкинское поселение	1297	50	94	203	486	464	392	227	11	56	75	39	46	107	45	0,5	10500
4	Валгусское поселение	1016	26	91	126	377	396	727	243	57	145	70	96	15,9	264	58	3,8	10143
5	Коржевское поселение	1332	8	69	460	456	339	1006	846	25	167	349	305	60	102	175	0,5	9040
6	Труслейское поселение	1797	102	183	430	612	470	1202	807	16	275	213	203	69	395	19	0,6	6230
	Итого по району:	8887	353	794	1931	3276	2553	5330	3473	144	830	743	1735	308	1498	329	6	57543

Показатели состояния и развития агропромышленного комплекса Инзенского района

№ п/п	Наименование сельского поселения, на территории которого планируется осуществлять реализацию программных мероприятий	Характеристика хозяйствующего субъекта АПК			Инвестиционные мероприятия (проекты) по созданию новых, расширению и модернизации существующих производств за 2016 – 2020 годы				
				Производство сельскохозяйственной продукции тыс. руб	Наименование инвестиционного мероприятия (проекта)	Объем инвестиций на реализацию инвестиционного мероприятия (млн. руб.)	В том числе в рамках Государственной программы развития сельского хозяйства и регулирования рынков сельскохозяйственной продукции и продовольствия на 2008-2012 и 2013-2020 годы		
							Наименование подпрограммы и мероприятия Госпрограммы, в рамках которого реализуется данное мероприятие (проект)	Сумма инвестиций в рамках Госпрограммы (млн. руб.)	
1	2	3	4	6	7	8	9	10	
1	Валгусское поселение	ООО «Рус-Ресурс Агро»	Растениеводство	5400,0	Создание сельскохозяйственного комплекса Техническое перевооружение				
		СПК «Звезда»	Животноводство растениеводство	66,3					
		ИП КФХ Чапурин А.Н.	Растениеводство Животноводство	388,6	Развитие семейной животноводческой фермы				
		ИП КФХ Настенко А.В.	Растениеводство	80,0					
		ИП КФХ Гурьянов А.В.	Животноводство	106,4	Создание крестьянско-фермерского хозяйства для производства мяса	1,64		Поддержка начинающих фермеров Ульяновской области на 2012-2014 годы»	1,64
			Растениеводство	-					
			Растениеводство	56,3				Поддержка начинающих	

		ИП КФХ Парамонова Т.С. ИП КФХ Рузанова Ю.А. ИП КФХ Ариткин Г.П.	Животноводство Животноводство	59,8 -		9,1	фермеров Ульяновской области на 2012-2014 годы» Поддержка начинающих фермеров Ульяновской области на 2012-2014 годы»	9,1
		ООО «Феникс»	Растениеводство Пчеловодство	96,0		1,55	Поддержка начинающих фермеров Ульяновской области на 2012-2014 годы»	1,55
		ИП КФХ Белоусов В.А.	Животноводство	13,2		1,67		1,67
2	Готовское поселение	ИП КФХ Танривердиев Н.А. ИП КФХ Уразов П.А. ИП КФХ Беспалова Н.В.	Животноводство Животноводство Животноводство	484,2 60,2 34,7 -	Создание семейной животноводческой фермы для производства молока и мяса	3,33	Поддержка начинающих фермеров Ульяновской области на 2012-2014 годы» грант получен в 2018 году.	3,33

3	Коржевское поселение	СПК «Новый»	Животноводство Растениеводство	76,7	Техническое перевооружение	5,1	Поддержка начинающих фермеров Ульяновской области на 2012-2014 годы»	5,1
		ИП КФХ Клещева Е.А.	Животноводство	1071,2	Проект создания мини - свинофермы			
		ИП КФХ Кузнецов С.А.	Животноводство	-				
4	Оськинское поселение	ООО «Агро-Вектор»	Растениеводство	162,0				
5	Сюксюмское поселение	ИП КФХ Зуев О.Н	Растениеводство Животноводство	75,0	Техническое перевооружение			
		ИП КФХ Чернецов О.Н.	Растениеводство	10,0				
		ИП КФХ Леонтьев Ф.Н..	Животноводство	55,0				
6	Труслейское поселение	ООО «Труслейское»	Растениеводство	1 750,0	Техническое перевооружение			
		ИП КФХ Тырон Л.С.	Животноводство Растениеводство		Техническое перевооружение			
7	Черемушкинское поселение	ИП ГКФХ Кулаев Е.Д.	Растениеводство	100	Строительство логического комплекса по заготовке, хранению и переработке	1,717	«Поддержка начинающих	7,717
		ООО «Репьевское»	Растениеводство	270,0				
		ИП КФХ Судоргин Д.А.	Животноводство	63,0				

	ООО «ПО Агрохолдинг Черемушки»	Растениеводство	-	картофеля Техническое первооружение		фермеров Ульяновской области на 2012-2014 годы»	
	ООО «ПК Агрохолдинг Черемушки»	Растениеводство	-	Техническое первооружение			
	ИП КФХ Быков А.В.	Растениеводство		Техническое первооружение			
	ИП КФХ Скрынник Ю.О.	Растениеводство	-				
	ИП КФХ Абдурахманов Б.Ч.	Животноводство	254,2		1,5	«Поддержка начинающих фермеров Ульяновской области на 2012-2014 годы»	1,5
	ООО «Колос»	Растениеводство					

Таблица 4

Характеристика жилищного фонда сельских поселений Инзенского района на 01.01.2021 года

№ п/п	Наименование сельского поселения	Общие данные							Обеспеченность коммунальными услугами (домов/человек)			
		Кол-во домов (ед.)	Кол-во квартир	Общ. площадь (кв.м)			Кол-во жителей (чел.)	Уровень Обеспеченности жильем (кв.м/чел.)	Центральный водопровод		Сетевой газ	
				Всего	В том числе ветхий и аварийный жилфонд				домов (квартир)	человек	Домов (квартир)	человек
					Площадь	% к общему наличию						
1	2	3	4	5	6	7	8	9	10	11	12	13
1	Многоквартирный жилищный фонд	1754	2160	92344	3473	5,8	3611	29,4	1363	2883	65	500
	Оськинское поселение	9	153	6939	-	-	305	22,7	9	305	9	303
	Сюксюмское поселение	12	25	2161	-	-	52	41,5	25	52	-	-
	Черемушкинское поселение	10	56	2655	-	-	197	13,0	56	197	56	197
	Валгусское поселение	115	235	14700	0	0	705	20,8	0	0	0	0
	Коржевское поселение	-	-	-	-	-	-	-	-	-	-	-
	Труслейское поселение	39	122	6504			553	12,0	122	553	-	-
2	Индивидуальный жилищный фонд	6141	6260	29124	14490	1,6	10223	25,0	3583	6910	1712	4617
	Оськинское поселение	1277	1277	71171	6210	8,7	3000	21,6	985	2955	986	2958
	Сюксюмское поселение	296	296	12155	36	0,3	502	23,7	174	399		
	Черемушкинское поселение	729	729	43302	314	0,7	1668	25,9	570	1518	399	964
	Валгусское поселение	1110	1110	41444	907	0,01	1246	33,3				
	Коржевское поселение	1569	1569	59385	3473	5,8	1799	33	1151	1776	-	-
	Труслейское поселение	1160	1279	63817	3550	5,6	2008	32	703	262	327	695
	Итого по Муниципальному району	7895	8420	121468	14963	7,4	13834	54,4	4946	9793	1777	5117

**Характеристика наличия и состояния объектов социальной сферы
в сельских поселениях Инзенского района по состоянию на 01.01.2020г.**

№ п/п	Наименование сельского поселения	Общеобразовательные школы			Детские дошкольные учреждения			ФАПы и офисы врача общей практики		Культурно-досуговые учреждения			Плоскостные спортивные сооружения		
		Наличие (ед.)	Мощность – ученических мест	Тех. состояние здания (удовл., ветхое, авар.)	Наличие (ед.)	Мощность – детских мест	Тех. состояние здания (удовл., ветхое, авар.)	Наличие (ед.)	Тех. состояние здания (удовл., ветхое, авар.)	Наличие (ед.)	Мощность – посадочных мест	Тех. состояние здания (удовл., ветхое, авар.)	Наличие (ед.)	Площадь – кв.м	Тех. состояние здания (удовл., ветхое, авар.)
1	2	3	4	5	7	8	9	11	13	14	15	16	18	19	20
1	Оськинское поселение	3	820	Удов л.	3	160	удов л	6	удовл	7	670	Удовл.	8	9368	Вет хое
2	Сюксюмское поселение	0	0		0	0		1	удовл	1	160	Удовл.	0	0	
3	Черемушкинское поселение	2		удов л	1		удов л	5	удовл	5	250	удовл	0	0	
4	Валгусское поселение	2	400	удов	0	0	0	6	удов	7	1200	ветх	2	2342	удов
5	Коржевское поселение	2	115	Удовл				4	Удов л.	5	250	Удовл.	5	5968	удов л.
6	Труслейское поселение	3	580	Удов л.	2	58	удов л	4	Удов л.	2	300	Ветхое	3	3513	удов л
	Итого по району	14	2115		6	288		26		28	3330		21	24611	

Таблица 6

Показатели обеспеченности коммунальными услугами объектов социальной сферы в Инзенском районе в разрезе поселений на 01.01. 2020 г.

№ п/п	Наименование поселения	Обеспеченность коммунальными услугами (количество объектов)					
		отопление		водопровод		Сетевой газ	Канализация
		От центральной котельной	От собственного источника	От центрального водопровода	От собственного источника		
1	2	3	4	5	6	7	8
1	Коржевское сельское поселение	-	-	1	2	-	-
2	Сюксюмское сельское поселение	-	-	3	-	-	-
3	Оськинское сельское поселение	-	42	41	1	23	23
4	Черемушкинское сельское поселение	3	11	13	1	1	4
5	Валгусское сельское поселение	0	15	1	14	0	3
6	Труслейское сельское поселение	3	20	14	-	1	-
	Итого по району:	6	88	74	18	25	30

**Характеристика действующей системы газоснабжения
в сельских поселениях Инзенского района по состоянию на 01.01.2020г.**

№ п/п	Наименование сельских поселений Муниципального района	Межпоселковые газопроводы (км)			Распределительные газопроводы (км)			Кол-во домов (квартир), подключенных к сетевому газоснабжению		Кол-во объектов социальной сферы, подключенных к сетевому газоснабжению	
		Кол-во	Год ввода	Износ (%)	Кол-во	Год ввода	Износ (%)	Кол-во (ед)	% к общему наличию	Кол-во (ед)	% к общему наличию
1	2	3	4	5	6	7	8	10	11	12	13
	Оськинское сельское поселение	2,5	2001	10	94,7	2003-2018	35	986	99	23	55
	Труслейское сельское поселение	1	2014	0	17,3	2014	0	327	83,8	3	15
	Черемушкинское сельское поселение	транзит	2008	0	18,77	2013	0	211	80	0	
	Валгуское сельское поселение	0			0			0		0	
	Сюксюмское сельское поселение	0			0			0		0	
	Коржевское сельское поселение	0			0			0		0	
	Итого по району	4,5		10	130,77			1524		26	

Таблица 8

Характеристика действующей системы водоснабжения в сельских поселениях Инзенского района на 01.01.2020г.

№ п/п	Наименование сельских поселений Муниципального района	Насосные станции (ед.)			Артезианские скважины (ед.)			Напорный водовод (км)			Водонапорные башни (ед.)			Водопроводы (км)			Уличные колонки (ед.)			Получают воду от центрального водопровода	
		Количество	Год ввода	Износ (%)	Количество	Год ввода	Износ (%)	Количество	Год ввода	Износ (%)	Количество	Год ввода	Износ (%)	Количество	Год ввода	Износ (%)	Количество	Год ввода	Износ (%)	Человек	% к общему числу жителей
1	2	3	4	5	6	7	8	9	10	11	12	13	14	15	16	17	18	19	20	21	22
	Оськинское сельское поселение	1	2019	4	5	1988	40				5	1988	40	39,39			169			2312	77
	Труслейское сельское поселение	0			4	1974	75	1	1972	75	1	1974	80	26	1974-1986	90	52	1974	80	441	63
	Черемушкинское сельское поселение				5	1968	80	0			4	1968-2014	80	27	1981-2014	80	100	1981-2014	80	985	74
	Валгуское сельское поселение	0	0	0	0	0	0	0	0	0	0	0	0	6	1976-2001	100	168	1976	100	-	-
	Сюксюмское сельское поселение	0			3	1988	40	0			3	1988	40	3	1988	40	49	1988	40		87
	Коржевское сельское поселение	0			1	1981	70	0			3	1981	70	6	1981-2010г.	70	143	1981	85		
	Итого по району	1			18			1			16			107,39			681			3738	

Значения целевых индикаторов и показателей муниципальной Программы

№ п/п	Наименование	Един. измер.	2020 (базовый)	Прогноз по годам реализации Программы					Отношение 2025 г. к 2020 г.
				2021	2022	2023	2024	2025	
1	2	3	4	5	6	7	8	9	10
1	Демографические показатели в Инзенском районе								
1.1	Численность сельского населения	чел.	8887	8887	8887	8887	8887	8887	100
1.2	Численность сельского населения в трудоспособном возрасте	чел.	5530	5530	5530	5530	5530	5530	1
1.3	Коэффициент рождаемости сельского населения (число родившихся на 100 сельских жителей)		0,88	0,87	0,86	0,85	0,85	0,85	0,96
1.4	Коэффициент смертности сельского населения (число умерших на 100 сельских жителей)		2,15	2,12	2,1	2,0	2,0	2,0	0,93
2	Создание комфортных условий жизнедеятельности в Инзенском районе								
2.1	Улучшение жилищных условий в сельских поселениях Инзенского района								
2.1.1	Количество сельских семей, признанных нуждающимися в улучшении жилищных условий (на конец года) – всего	ед.	41	38	35	33	29	25	0,61
	в том числе молодых семей и молодых специалистов	ед.	3	2	2	2	1	1	0,33
2.1.2	Ввод (приобретение) жилья для граждан, проживающих в сельских поселениях - всего	кв.м	102	252,0	252,0	252,0	261,0	250,0	2,45
	в том числе для молодых семей и молодых специалистов	кв.м	52	108	108	108	54	54	1,03
2.1.3	Количество сельских семей, улучшивших жилищные условия - всего	ед.	3	7	7	8	6	7	1,33
	в том числе молодых семей и молодых специалистов	ед.	2	2	2	2	1	1	0,5
2.2	Обеспеченность общеобразовательными учреждениями в сельских поселениях Инзенского района								

2.2.1	Численность учащихся в сельских общеобразовательных учреждениях	чел.	892	877	877	877	877	877	98
2.2.2	Численность учащихся в первую смену в сельских общеобразовательных учреждениях	чел.	892	877	877	877	877	877	98
2.2.3	Численность учащихся в сельских общеобразовательных учреждениях, находящихся в ветхом и аварийном состоянии	чел.	306	0	0	0	0	0	- 306
2.2.4	Ввод в действие сельских общеобразовательных учреждений	мест	3	1	2	0	0	0	0
2.3	<i>Обеспеченность учреждениями первичной медико-санитарной помощи в сельских поселениях Инзенского района</i>								
2.3.1	Наличие ФАПов в сельских поселениях	ед.	26	31	34	34	34	34	130
	в том числе находящихся в ветхом и аварийном состоянии	ед.	2	1					
2.3.2	Наличие офисов врача общей практики в сельских поселениях	ед.	2	2	2	2	2	2	100
	в том числе находящихся в ветхом и аварийном состоянии	ед.							
2.3.3	Ввод в действие ФАПов в сельских поселениях	ед.	2	1	1	0	0	0	
2.3.4	Ввод в действие офисов врача общей практики в сельских поселениях	ед.	0	0	0	0	0	0	
2.3.5	Прирост сельского населения, обеспеченного ФАПами	чел.	122	124	123	122	124	124	0,01
2.3.6	Прирост сельского населения, обеспеченного офисами врача общей практики	чел.	18	16	17	18	16	16	0,88
2.4	<i>Обеспеченность плоскостными спортивными сооружениями в сельских поселениях Инзенского района</i>								
2.4.1	Наличие плоскостных спортивных сооружений в сельских поселениях	ед.	27	29	29	29	29	29	
		кв.м	31637	35237	35237	35237	35237	35237	
	в том числе находящихся в ветхом и аварийном состоянии	ед.	1	1	0	0	0	0	
		кв.м	1800	1800					
2.4.2	Ввод в действие плоскостных спортивных сооружений в сельских поселениях	ед.	2	1	1	0	0	0	
		кв.м	3600	1800	1800				
2.4.3	Прирост сельского населения, обеспеченного плоскостными спортивными сооружениями	чел.	330	170	170	0	0	0	
2.5	<i>Обеспеченность учреждениями культурно-досугового типа сельских поселений Инзенского района</i>								

2.5.1	Наличие учреждений культурно-досугового типа в сельских поселениях	ед.	31	31	31	31	31	31	100
		мест	4095	4095	4095	4095	4095	4095	100
	в том числе находящихся в ветхом и аварийном состоянии	ед.	3	2	1	0	0	0	100
		мест	350	100	150	0	0	0	100
2.5.2	Ввод в действие учреждений культурно-досугового типа в сельских поселениях	ед.	2	0	1	1	0	0	0
		мест	400	0	150	250	0	0	0
2.5.3	Прирост сельского населения, обеспеченного учреждениями культурно-досугового типа	чел.	400	0	150	250	0	0	
2.6	<i>Газоснабжение сельских поселений Инзенского района</i>								
2.6.1	Ввод в действие распределительных газовых сетей в сельских поселениях	км	0	18,2	28,0	56,0	73,0	12,0	
2.6.2	Уровень износа объектов газоснабжения	%	10	11	13	15	17	18	
2.6.3	Уровень газификации жилищного фонда сельских поселений Муниципального района	%	55	80	80	80	80	80	
2.7	<i>Водоснабжение в сельских поселениях Инзенского района</i>								
2.7.1	Строительство локальных водопроводов в сельских поселениях района	км	0	6.6	5.6	9.0	5.2	7.0	
2.7.2	Уровень износа объектов водоснабжения	%	70	80	70	70	60	50	
2.7.3	Уровень обеспечения населения питьевой водой в сельских поселениях	%	85	95	95	100	100	100	
3	<i>Реализация проектов местных инициатив граждан, проживающих в сельских поселениях Инзенского района</i>								
3.1	Количество реализованных проектов местных инициатив	ед.	12	11	0	0	0	0	
3.2	Число жителей, принявших участие в реализации проектов местных инициатив	чел.	360	360	0	0	0	0	
4	<i>Проведение мероприятий по поощрению и популяризации достижений в развитии сельских территорий Инзенского района</i>								
4.1	Количество проведенных мероприятий	ед.	1	1	1	1	1	1	

Система мероприятий муниципальной Программы

Таблица 1

Прогноз потребности в молодых специалистах для организаций АПК и социальной сферы, функционирующих на территории сельских поселений Инзенского района в период реализации Программы

№ п/п	Показатели	Един. измер.	Всего	В том числе по годам реализации Программы				
				2021	2022	2023	2024	2025
1	2	3	4	5	6	7	8	9
1	Потребность в молодых специалистах сельскохозяйственного производства - всего, в том числе:	чел.	34	15	14	3	1	1
1.1	ООО «Рус-Ресурс Агро»		4	3	1			
1.2	СПК «Звезда»		2		2			
1.3	ООО «Колос»		6	5		1		
1.4	ООО «Агро-Вектор»		2	1	1			
1.5	СПК «Новый»		2	1		1		
1.6	ООО «Труслейское»		1				1	
1.7	ООО «Репьевское»		3	1	2			
1.8	КФХ Леонтьев Ф.Н.		3		1			1
1.9	КФХ Танривердиев Н.А.		2	1	1			
1.10	КФХ Чапурин А.Н.		3	1	2			
1.11	КФХ Клещёва Е.А.		1			1		
1.12	КФХ Зуев О.Н.							
1.13	КФХ Кузнецов С.А.		2	1	1			
1.14	КФХ Кулаев Е.Н.		1		1			
1.15	КФХ Уразов П.А.		1		1			
1.16	КФХ Ариткин А.Г.							
1.17	КФХ Настенко А.В.							
1.18	КФХ Чернецов О.Н.							
1.19	КФХ Беспалова Н.В.		1	1				
2.	Потребность в молодых специалистах в сфере образования - всего, в том числе:	чел.	18	6	5	2	3	2
2.1	МКОУ Валгусская СШ имени И.М. Марфина		1		1			
2.2	МКОУ Забалуйская СШ		1	1				
2.7	МКОУ Коржевская СШ		2	2				
2.8	МКОУ Оськинская СШ		1				1	
2.9	МКОУ Панциревская СШ		3	2	1			

2.10	МКОУ Тияпинская СШ		1					1
2.11	МКОУ Труслейская СШ		4			1	2	1
2.12	МКОУ Чамзинская СШ имени И.А. Хуртина		1			1		
2.13	МКОУ Поддубновская СШ		1		1			
2.14	МКОУ Репьевская ОШ		2	1	1			
2.15	МКОУ Юловская ОШ		1		1			
3	Потребность в молодых специалистах в сфере здравоохранения - всего, в том числе		16	8	6	1	1	0
3.1	ГУЗ «Инзенская РБ»							
	врачи	чел	14	6	6	1	1	-
	средний медицинский персонал	чел	2	2				
4	Потребность в молодых специалистах в сфере культуры – всего, в том числе		4	1	2		1	
4.1	МКУК «Труслейский сельский Дом культуры»		1		1			
4.2	МКУК «Аргашский центральный сельский Дом культуры»		1	1				
4.3	МКУК «Коржевский сельский Дом культуры»		1				1	
4.4	МКУК «Проломихинский центральный сельский Дом культуры»		1		1			
5.	Потребность в молодых специалистах в сфере физической культуры и спорта– всего, В том числе		2	2				
5.1	ДЮСШ		2	2				
	Итого		74	32	27	6	6	3

Реализация мероприятий по обеспечению жильем граждан, проживающих в сельских поселениях Инзенского района, в том числе молодых семей и молодых специалистов

№ п/п	Показатели	Един. измер.	Всего	В том числе по годам реализации Программы				
				2021	2022	2023	2024	2025
1	2	3	4	5	6	7	8	9
1	Строительство (приобретение) жилья для жителей сельских поселений Инзенского района – всего, в том числе в разрезе сельских поселений:	домов	27	5	5	6	5	6
		кв.м	1267,0	252,0	252,0	252,0	261,0	250,0
		млн. руб.	13,2	3,0	2,5	2,7	2,7	2,3
1.1	Оськинское поселение	домов	6	1	1	1	3	
		кв.м	285,0	54,0	54,0	15,0	162,0	
1.2	Сюксюмское поселение	домов	2	1		1		
		кв.м	108,0	54,0		54,0		
1.3	Черемушкинское поселение	домов	2					2
		кв.м	126,0					126,0
1.4	Валгусское поселение	домов	2		1			1
		кв.м	126,0		72,0			54,0
1.5	Коржевское поселение	домов	1	1				
		кв.м	42,0	42,0				
1.6	Труслейское поселение	домов	10	2	3	3	2	
		кв.м	384,0	102,0	72,0	111,0	99,0	
		кв.м	196,0		54,0	72,0		70,0
2.	Строительство (приобретение) жилых помещений в сельских поселениях Инзенского района для обеспечения жильем молодых семей и молодых специалистов– всего, в том числе в разрезе сельских поселений:	домов	8	2	2	2	1	1
		кв.м	432,0	108,0	108,0	108,0	54,0	54,0
		млн. руб.	5,2	1,0	1,3	1,3	0,8	0,8
2.1	Оськинское поселение	домов	2	1		1		
		кв.м	108,0	54,0		54,0		
2.2	Сюксюмское поселение	домов	1		1			
		кв.м	54,0		54,0			
2.3	Черемушкинское поселение	домов	1			1		
		кв.м	54,0			54,0		
2.4	Валгусское поселение	домов	0					
		кв.м	0					
2.5	Коржевское поселение	домов	1	1				
		кв.м	54,0	54,0				
2.6	Труслейское поселение	домов	2		1		1	
		кв.м	108,0		54,0		54,0	
		кв.м	54,0					54,0

Таблица 3

Реализация мероприятий по обеспечению объектами социальной инфраструктуры на территории сельских поселений Инзенского района

№ п/п	Показатели	Един. измер.	Всего	В том числе по годам реализации Программы				
				2021	2022	2023	2024	2025
1	2	3	4	5	6	7	8	9
1	Строительство, ремонт, реконструкция общеобразовательных учреждений – всего в том числе в разрезе сельских поселений:	единиц	3	1	2	0	0	0
		уч. мест	351	50	306	0	0	0
		млн. руб.	12,2	5	7,2	0	0	0
	Черемушкинское сельское поселение, реконструкция Поддубновской СОШ	единиц	1		1			
		уч. мест	75		75			
		млн. руб.	4,2		4,2			
	Оськинское сельское поселение, капитальный ремонт Панциревского МДОУ	единиц	1	1				
		уч. мест	50	50				
		млн. руб.	5	5				
	Труслейское сельское поселение, капитальный ремонт Труслейской СОШ	единиц	1		1			
		уч. мест	231		231			
		млн. руб.	3		3			
2.	Строительство, ремонт, реконструкция фельдшерско-акушерских пунктов и офисов врача общей практики– всего, в том числе в разрезе сельских поселений:	единиц	2	1	1	0	0	0
		млн. руб.	6,3	3,15	3,15			
	Строительство модульного ФАПа в с.Сюксюм	единиц	1		1			
		млн. руб.	3,15		3,15			
3	Строительство, ремонт, реконструкция учреждений культурно-досугового типа– всего в том числе в разрезе сельских поселений:	единиц						
		пос. мест						
		млн. руб.						
	Ремонт здания сельского дома культуры с.Черемушки Черемушкинского сельского поселения по программе	единиц	1	1				
		пос. мест	495	495				
		млн. руб.	7	7				
	Ремонт здания сельского дома культуры в селе Чамзинка Коржевского сельского поселения	единиц	1	1				
		пос. мест	243	243				
		млн. руб.	6	6				
	Ремонт здания центрального сельского дома культуры в селе Аргаш Труслейского сельского поселения	единиц	1	1				
		пос. мест	410	410				
		млн. руб.	7	7				
	Ремонт здания сельского дома культуры в посёлке Свет Оськинского сельского поселения	единиц	1	1				
		пос. мест	328	328				

		млн. руб.	6	6				
	Замена окон, ремонт фасада здания Валгусского центрального сельского дома культуры Валгусского сельского поселения	единиц	1		1			
		пос. мест	300		300			
		млн. руб.	7		7			
	Замена окон, капитальный ремонт кровли и деревянного перекрытия, замена системы отопления, замена дверей в сельского дома культуры Сюксюмского сельского поселения	единиц	1			1		
		пос. мест	270			270		
		млн. руб.				7		
	Благоустройство территории сельского дома культуры с.Бояркино Черемушкинского сельского поселения по программе	единиц	1	1				
		пос. мест	175	175				
		млн. руб.	6	6				
	Капитальный ремонт здания сельского дома культуры в с.Бояркино МО Черемушкинское сельское поселение	единиц	1			1		
		пос. мест	175			175		
		млн. руб.	5			5		
4	Строительство плоскостных спортивных сооружений – всего в том числе в разрезе сельских поселений:	единиц	2	1	0	0	0	0
		кв.м	3600	1800	0	0	0	0
		млн. руб.	1,4	0,7	0	0	0	0
	Черемушкинское сельское поселение, с.Репьевка, установка пластиковой хоккейной площадки	единиц	1	1				
		кв.м	1800	1800				
		млн. руб.	0,77	0,77				
	Оськинское сельское поселение, с.Оськино, установка пластиковой хоккейной площадки	единиц	1		1			
		кв.м	1800		1800			
		млн. руб.	0,77		0,77			

Таблица 4

Реализация мероприятий по обеспечению объектами инженерной инфраструктуры на территории сельских поселений Инзенского района

№ п/п	Показатели	Един. измер.	Всего	В том числе по годам реализации Программы				
				2021	2022	2023	2024	2025
1	2	3	4	5	6	7	8	9
1	Строительство распределительных газопроводов - всего, в том числе в разрезе сельских поселений:	км	187,0	18,2	28,0	56,0	73,0	12,0
		млн. руб.	218,5	23,0	32,5	63,0	81,5	18,5
1.1	Черёмушкинское сельское поселение-	км	37,0		16,0	11,0	10,0	
		млн. руб.	43,0		18,0	13,0	12,0	
1.2.	Валгусское сельское поселение	км	59,0			29,0	30,0	
		млн. руб.	65,0			32,0	33,0	
1.3.	Коржевское сельское поселение	км	32,0			16,0	16,0	
		млн. руб.	36,0			18,0	18,0	

1.4.	Труслейское сельское поселение	км	16,0		12,0			4
		млн. руб.	20,0		14,5			5,5
1.5.	Сюксюмское сельское поселение	км	17,0				17,0	
		млн. руб.	18,5				18,5	
1.6.	Оськинское сельское поселение	км	21,2	18,2				3
		млн. руб.	27,5	23,0				4,5
2	Строительство, ремонт, реконструкция локальных сетей водоснабжения - всего	млн. руб.	198,2	63,2	50,0	26,4	23,6	35,0
	- строительство водозаборов (артезианских скважин)	ед.	3	1	1	1		
		млн.руб	2,4	0,8	0,8	0,8		
	- строительство водоводов	км	8,2	8,2				
		млн.руб	25,5	25,5				
	- строительство водонапорных установок (водонапорных башен)	ед.	3	1	1	1		
		млн.руб	3,6	1,2	1,2	1,2		
	- строительство распределительного водопровода	км	70,56	7,66	25,0	16,4	7,5	14,0
		млн.руб	166,7	35,7	48,0	24,4	23,6	35,0
2.1	В том числе в разрезе сельских поселений:	млн. руб.						
	- строительство артезианских скважин:	ед.						
		млн.руб						
	- строительство водонапорных башен:	ед.	1		1			
	Сюксюмское сельское поселение	млн.руб	1,2		1,2			
	Черёмушкинское сельское поселение	ед.	2	1	1			
		млн.руб	2,4	1,2	1,2			
	Валгусское сельское поселение	ед.	1			1		
		млн.руб	1,2			1,2		
	- строительство распределительного водопровода:							
	Черёмушкинское сельское поселение	км	14,0		8,0	6,0		
		млн.руб	30,0		16,0	14,0		
	Сюксюмское сельское поселение	км	8,0				3,0	5,0
		млн. руб.	21,5				9,5	12,0
	Оськинское сельское поселение	км	20,2	4,2	11			5
		млн. руб.	41,0	11,0	18,0			12,0
	Валгусское сельское поселение	км	17,7		6	3,2	4,5	4
		млн. руб.	46,3		14,0	7,2	14,1	11,0

Таблица 5

Реализация проектов по благоустройству сельских территорий в сельских поселениях Инзенского района

№ п/п	Наименование проекта и численность вовлеченного в его реализацию населения	Един. измер.	Всего	В том числе по годам реализации Программы				
				2021	2022	2023	2024	2025
1	2	3	4	5	6	7	8	9
1	Оськинское с/п	Ед	6	1	1	2	1	1
2	Сюксюмское с/п	Ед	6	1		3	1	1
3	Труслейское с/п	Ед	5	1	1	1	1	1
4	Черемушкинское с/п	Ед.	8	4	1	1	1	1
5	Валгусское с/п	Ед.	8	5	1		1	1
6	Коржевское с/п	Ед.	3			1	1	1
	Итого		36	12	4	7	6	6

Таблица 6

Реализация проектов (мероприятий) по поощрению и популяризации достижений в развитии сельских поселений района


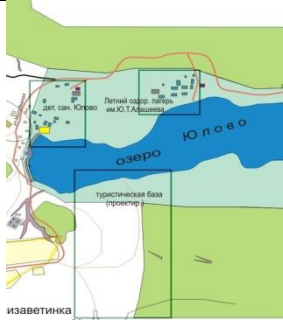


№ п/п	Наименование проектов	Един. измер.	Всего	В том числе по годам реализации Программы				
				2021	2022	2023	2024	2025
1	2	3	4	5	6	7	8	9
	Празднование Дня сельского хозяйства, Дня Поля, чествование передовиков	ед.	5	1	1	1	1	1
	Итого	млн. руб.	0,2007	0,0372	0,0393	0,0414	0,0414	0,0414

**Перечень
инвестиционных площадок на сельских территориях Инзенского района**

**Площадка №1
ПАСПОРТ**

инвестиционной площадки муниципального образования
«Инзенский район» Ульяновской области

№ п/п	Показатель	Описание	
1	2	3	
1.	Основные сведения о земельном участке		
1.1.	Планируемое использование земельного участка	Рекреационная деятельность, туризм	
1.2.	Территориальная принадлежность	Инзенский район	
1.3.	Адрес места расположения	Муниципальное образование «Инзенский район» Ульяновской области, Труслейское сельское поселение, с.Юлово. Расположен пруд Юлово на юго-востоке Инзенского района, координаты: 53° 58' 00" с.ш.; 46° 31' 15" в.д	
1.4.	Площадь декларированная (м2)	8 га	
1.5.	Категория земель	Земли населенных пунктов	
1.6.	Фактическое использование	Юлово - место отдыха жителей района и области.	
1.7.	Наличие зданий, строений, сооружений	-	
2.	Сведения о собственнике (правообладателе) земельного участка		
2.1.	Собственник (если имеется)	Собственность областная	
2.2.	Правообладатель (если имеется)	-	
3.	Сведения об обременениях и ограничениях		
3.1.	Вид обременения, ограничения	Юловский пруд признан памятником природы решением Ульяновского областного Совета от 15 марта 1981 года	
4.	Характеристика существующей инженерной инфраструктуры		
	Вид инфраструктуры	Мощность, диаметр	Расстояние до точки подключения (м)
4.1.	Электроснабжение	ЛЭП мощностью до 25 МВт	1000

4.2.	Газоснабжение	-	-
4.3.	Водоснабжение	-	Необходимо бурение скважины
4.4.	Канализация	-	Требуется строительство КНС на территории площадки
4.5.	Телефонизация		1000
5.	Расстояние до крупных населенных пунктов и объектов транспортной инфраструктуры		
	Удаленность от	Название	Расстояние (км)
5.1.	центра муниципального образования	город Инза	24
5.2.	центра субъекта Российской Федерации	город Ульяновск	160
5.3.	автомагистрали (областного, федерального значения)	Р-178	82
5.4.	автодороги местного значения	с.Юлово	3
5.5.	ближайшей железнодорожной станции	г.Инза	24
5.6.	ближайших железнодорожных путей	г. Инза	24
5.7.	аэропорта	г.Ульяновск	140
5.8.	речного порта	г.Ульяновск	150
5.9.	Ситуационная схема размещения инвестиционной площадки		
6.	Фотографии объекта		
			

**ПЛОЩАДКА №2
ПАСПОРТ**

инвестиционной площадки муниципального образования
«Инзенский район» Ульяновской области

№ п/п	Показатель	Описание	
1	2	3	
1.	Основные сведения о земельном участке		
1.1.	Планируемое использование земельного участка	Размещение текстильного производства	
1.2.	Территориальная принадлежность	Инзенский район	
1.3.	Адрес места расположения	Муниципальное образование «Инзенский район» Ульяновской области, с. Сюксюм	
1.4.	Площадь декларированная (м2)	4871 м ²	
1.5.	Категория земель	Земли населенных пунктов	
1.6.	Фактическое использование	Используется частично	
1.7.	Наличие зданий, строений, сооружений	Двухэтажное здание с каменным фундаментом и кирпичными стенами, перекрытия бетонные, крыша шиферная.	
2.	Сведения о собственнике (правообладателе) земельного участка		
2.1.	Собственник (если имеется)	Муниципальное образование Сюксюмское сельское поселение	
2.2.	Правообладатель (если имеется)	-	
3.	Сведения об обременениях и ограничениях		
3.1.	Вид обременения, ограничения	Не имеет	
4.	Характеристика существующей инженерной инфраструктуры		
	Вид инфраструктуры	Мощность, диаметр	
		Расстояние до точки подключения (м)	
4.1.	Электроснабжение		подведено
4.2.	Газоснабжение	-	-
4.3.	Водоснабжение		подведено
4.4.	Канализация		-
4.5.	Телефонизация		подведено
5.	Расстояние до крупных населенных пунктов и объектов транспортной инфраструктуры		
	Удаленность от	Название	Расстояние (км)

5.1.	центра муниципального образования	город Инза	9
5.2.	центра субъекта Российской Федерации	город Ульяновск	169
5.3.	автомагистрали (областного, федерального значения)	Инза - Оськино, граница области (регионального значения)	19
5.4.	автодороги местного значения		0,3
5.5.	ближайшей железнодорожной станции	станция Инза	9
5.6.	ближайших железнодорожных путей	станция Инза	9
5.7.	аэропорта	-	-
5.8.	речного порта	-	-

6

Фотографии объекта



ПЛОЩАДКА №3 ПАСПОРТ

инвестиционной площадки муниципального образования «Инзенский район»
Ульяновской области

№ п/п	Показатель	Описание
1.	Основные сведения о земельном участке	
1.1.	Планируемое использование земельного участка	Сельскохозяйственный комплекс
1.2.	Территориальная принадлежность	Муниципальное образование «Инзенский район»
1.3.	Адрес места расположения	Ульяновская область, Инзенский район, с. Аргаш
1.4.	Площадь декларированная	2000 га

1.5.	Категория земель	Земли сельскохозяйственного назначения	
1.6.	Фактическое использование	Не используется	
1.7.	Наличие зданий, строений, сооружений	Здания: 4-х рядного коровника - 4500 кв.м 2-рядного коровника - 2000 кв.м Родильного отделения - 2000 кв.м Дома животноводов - 300 кв.м	
2.	Сведения о собственнике (правообладателе) земельного участка		
2.1.	Собственник (если имеется)	Частная собственность	
2.2.	Правообладатель (если имеется)	ООО «Аргашское», руководитель Бычков С.И.	
3.	Сведения об обременениях и ограничениях		
3.1.	Вид обременения, ограничения	Не имеется	
4.	Характеристика существующей инженерной инфраструктуры		
	Вид инфраструктуры	Мощность, диаметр	Расстояние до точки подключения (м)
4.1.	Электроснабжение	Электростанция мощностью 100 кВт.	50 м
4.2.	Газоснабжение	Газопровод высокого давления проходит в соседнем с.Труслейка	15 км
4.3.	Водоснабжение	В селе имеется центральный водопровод доступной мощностью более 1500 м3 воды в сутки. В 100 м. от животноводческих помещений расположена водонапорная башня. Возможно бурение собственной водозаборной скважины с ее обустройством, глубина залегания воды – 40-50 м.	100 м.
4.4.	Канализация	Центральная канализация отсутствует	-
4.5.	Телефонизация	Возможно подключение к телефонной линии. Наличие зон покрытия операторов мобильной связи.	Подключено
5.	Расстояние до крупных населенных пунктов и объектов транспортной инфраструктуры		
	Удаленность от	Название	Расстояние (км)
5.1.	центра муниципального образования	город Инза	10
5.2.	центра субъекта Российской Федерации	город Ульяновск	172

5.3.	автомагистрали (областного, федерального значения)	Р-178 (Саранск-Ульяновск-Самара)	74
5.4	автодороги местного значения	ул. Вокзальная	10
5.5.	ближайшей железнодорожной станции	станция Инза	10
5.6	ближайших железнодорожных путей	станция Инза	10
5.7.	аэропорта	город Ульяновск	172
5.8.	речного порта	город Ульяновск	172

6.

Фотографии объекта



**ПЛОЩАДКА №4
ПАСПОРТ**

инвестиционной площадки муниципального образования
«Инзенский район» Ульяновской области

№ п/п	Показатель	Описание
1	2	3
1.	Основные сведения о земельном участке	

1.1.	Планируемое использование земельного участка	Туризм	
1.2.	Территориальная принадлежность	с. Репьевка находится в составе Черёмушкинского сельского поселения Инзенского района Ульяновской области	
1.3.	Адрес места расположения	Муниципальное образование «Инзенский район» Ульяновской области, Черёмушкинское сельское поселение, с. Репьевка, находится пруд Репьёвский.	
1.4.	Площадь декларированная (м2)	2000	
1.5.	Категория земель	Земли сельскохозяйственного назначения	
1.6.	Фактическое использование	Репьевский пруд –место отдыха	
1.7.	Наличие зданий, строений, сооружений	-	
2.	Сведения о собственнике (правообладателе) земельного участка		
2.1.	Собственник (если имеется)	Муниципальное образование Черёмушкинское сельское поселение	
2.2.	Правообладатель (если имеется)	-	
3.	Сведения об обременениях и ограничениях		
3.1.	Вид обременения, ограничения	-	
4.	Характеристика существующей инженерной инфраструктуры		
	Вид инфраструктуры	Мощность, диаметр	Расстояние до точки подключения (м)
4.1.	Электроснабжение		Возможность подключения имеется
4.2.	Газоснабжение	с. Репьевка газифицировано	Возможность подключения имеется
4.3.	Водоснабжение		Необходимо бурение скважины
4.4.	Канализация		Требуется строительство КНС
4.5.	Телефонизация		Наличие зон покрытия операторов мобильной связи.
5.	Расстояние до крупных населенных пунктов и объектов транспортной инфраструктуры		
	Удаленность от	Название	Расстояние (км)
5.1.	центра муниципального образования	город Инза	12
5.2.	центра субъекта Российской Федерации	город Ульяновск	172
5.3.	автомагистрали (областного, федерального значения)	Инза - Оськино, граница области (регионального значения)	22

5.4	автодороги местного значения		3
5.5.	ближайшей железнодорожной станции	станция Инза	12
5.6	ближайших железнодорожных путей	станция Инза	12
5.7.	аэропорта	-	-
5.8.	речного порта	-	-
6.	Фотографии объекта		
			

ПЛОЩАДКА №5 ПАСПОРТ

инвестиционной площадки муниципального образования
«Инзенский район» Ульяновской области

№ п/п	Показатель	Описание
1	2	3
1.	Основные сведения о земельном участке	
1.1.	Планируемое использование земельного участка	Под размещение сельскохозяйственного производства.
1.2.	Территориальная принадлежность	Инзенский район
1.3.	Адрес места расположения	Ульяновская область, Инзенский район, с. Коржевка
1.4.	Площадь декларированная (м2)	3100 га
1.5.	Категория земель	Земли сельскохозяйственного назначения
1.6.	Фактическое использование	Не используется

1.7.	Наличие зданий, строений, сооружений	Здания животноводческого помещения	
2.	Сведения о собственнике (правообладателе) земельного участка		
2.1.	Собственник (если имеется)	Собственность не оформлена	
2.2.	Правообладатель (если имеется)	-	
3.	Сведения об обременениях и ограничениях		
3.1.	Вид обременения, ограничения	-	
4.	Характеристика существующей инженерной инфраструктуры		
	Вид инфраструктуры	Мощность, диаметр	Расстояние до точки подключения (м)
4.1.	Электроснабжение	Электростанция мощностью 100 кВт.	Имеется возможность подключения
4.2.	Газоснабжение	-	-
4.3.	Водоснабжение		Необходимо бурение скважины
4.4.	Канализация	-	Требуется строительство КНС
4.5.	Телефонизация	Возможно подключение к телефонной линии. Наличие зон покрытия операторов мобильной связи.	
5.	Расстояние до крупных населенных пунктов и объектов транспортной инфраструктуры		
	Удаленность от	Название	Расстояние (км)
5.1.	центра муниципального образования	город Инза	40 км
5.2.	центра субъекта Российской Федерации	город Ульяновск	153
5.3.	автомагистрали (областного, федерального значения)	Пенза- Саранск	20 км
5.4.	автодороги местного значения		1 км
5.5.	ближайшей железнодорожной станции	станция Инза	40 км
5.6.	ближайших железнодорожных путей	станция Инза	40км
5.7.	аэропорта	г. Ульяновск	153 км
5.8.	речного порта	г. Ульяновск	153 км
6.			

Фотографии объекта



Площадка №6 ПАСПОРТ

инвестиционной площадки муниципального образования
«Инзенский район» Ульяновской области

№ п/п	Показатель	Описание
1	2	3
1.	Основные сведения о земельном участке	
1.1.	Планируемое использование земельного участка	Придорожный сервис
1.2.	Территориальная принадлежность	Инзенский район
1.3.	Адрес места расположения	Муниципальное образование «Инзенский район» Ульяновской области, Оськинское сельское поселение, д. Екатериновка.
1.4.	Площадь декларированная (м2)	8000 м2
1.5.	Категория земель	Земли населенных пунктов
1.6.	Фактическое использование	Не используется
1.7.	Наличие зданий, строений, сооружений	-
2.	Сведения о собственнике (правообладателе) земельного участка	
2.1.	Собственник (если имеется)	Собственность областная
2.2.	Правообладатель (если имеется)	-
3.	Сведения об обременениях и ограничениях	
3.1.	Вид обременения, ограничения	-

4.	Характеристика существующей инженерной инфраструктуры		
	Вид инфраструктуры	Мощность, диаметр	Расстояние до точки подключения (м)
4.1.	Электроснабжение	подведено	Возможность подключения есть, 20 метров.
4.2.	Газоснабжение	-	-
4.3.	Водоснабжение	-	Бурение скважины
4.4.	Канализация	-	Строительство КНС
4.5.	Телефонизация		Наличие зон покрытия операторов сотовой связи
5.	Расстояние до крупных населенных пунктов и объектов транспортной инфраструктуры		
	Удаленность от	Название	Расстояние (км)
5.1.	центра муниципального образования	город Инза	20
5.2.	центра субъекта Российской Федерации	город Ульяновск	160
5.3.	автомагистрали (областного, федерального значения)	Инза - Оськино, граница области (регионального значения)	0
5.4.	автодороги местного значения		0
5.5.	ближайшей железнодорожной станции	станция Инза	20
5.6.	ближайших железнодорожных путей	станция Инза	20
5.7.	аэропорта	город Ульяновск	160
5.8.	речного порта	город Ульяновск	160
6.	Схема размещения объекта		

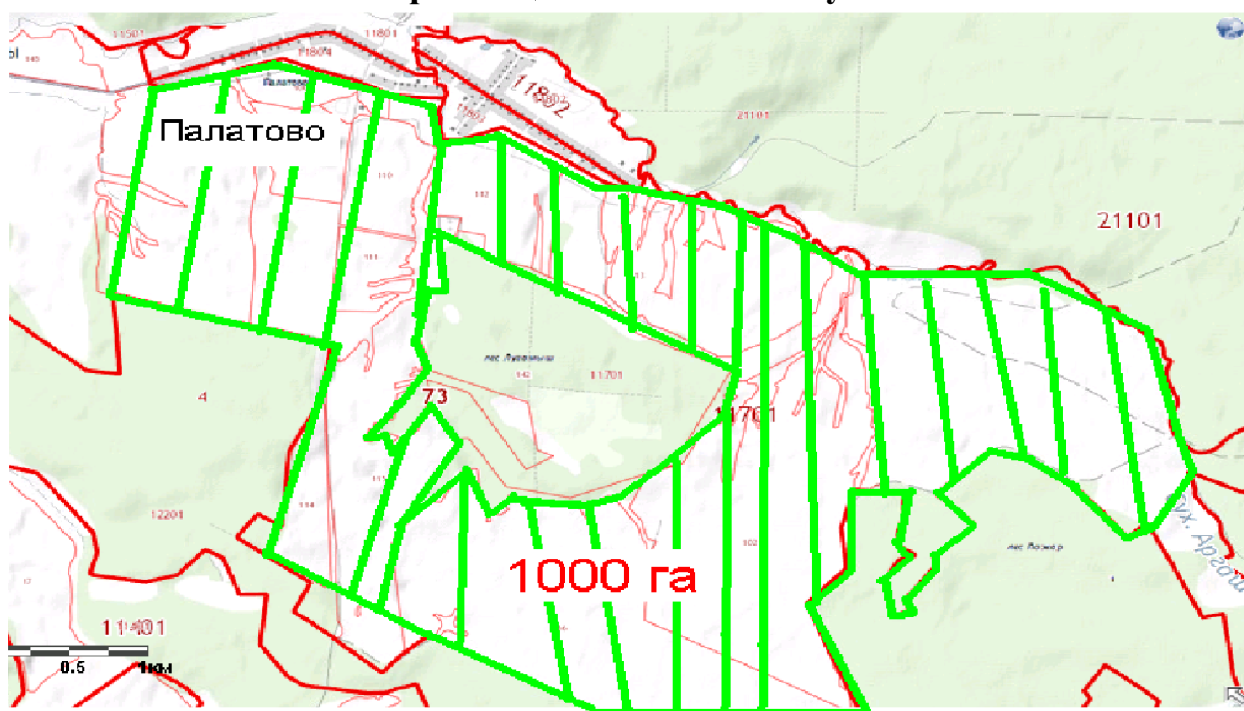
Площадка №7
ПАСПОРТ

инвестиционной площадки муниципального образования
«Инзенский район» Ульяновской области

№	Показатель	Описание	
1	2	3	
1.	Основные сведения о земельном участке		
1.1.	Планируемое использование земельного участка	Размещение сельскохозяйственного производства.	
1.2.	Территориальная принадлежность	Инзенский район	
1.3.	Адрес места расположения	Муниципальное образование «Инзенский район» Ульяновской области, Валгусское сельское поселение, с. Палатово.	
1.4.	Площадь декларированная	1000 га	
1.5.	Категория земель	Земли сельскохозяйственного назначения	
1.6.	Фактическое использование	Не используется	
1.7.	Наличие зданий, строений, сооружений	-	
2.	Сведения о собственнике (правообладателе) земельного участка		
2.1.	Собственник (если имеется)	Муниципальное образование «Инзенский район»	
2.2.	Правообладатель (если имеется)	-	
3.	Сведения об обременениях и ограничениях		
3.1.	Вид обременения, ограничения	-	
4.	Характеристика существующей инженерной инфраструктуры		
	Вид инфраструктуры	Мощность, диаметр	Расстояние до точки подключения (м)
4.1.	Электроснабжение	подведено	Имеется возможность подключения
4.2.	Газоснабжение	-	-
4.3.	Водоснабжение	-	Бурение скважины
4.4.	Канализация	-	Строительство КНС
4.5.	Телефонизация	подведено	Наличие зон покрытия операторов сотовой связи
5.	Расстояние до крупных населенных пунктов и объектов транспортной инфраструктуры		
	Удаленность от	Название	Расстояние (км)

5.1.	центра муниципального образования	город Инза	40
5.2.	центра субъекта Российской Федерации	город Ульяновск	180
5.3.	автомагистрали (областного, федерального значения)	Пенза-Инза-Саранск	3
5.4.	автодороги местного значения		3
5.5.	ближайшей железнодорожной станции	станция Инза	33
5.6.	ближайших железнодорожных путей	станция Инза	40
5.7.	аэропорта	город Ульяновск	160
5.8.	речного порта	город Ульяновск	160

6. Схема размещения земельного участка



**Площадка №8
ПАСПОРТ**

инвестиционной площадки муниципального образования
«Инзенский район» Ульяновской области

№ п/п	Показатель	Описание
1	2	3
1.	Основные сведения о земельном участке	
1.1.	Планируемое использование земельного участка	Рыбоводство
1.2.	Территориальная принадлежность	Инзенский район
1.3.	Адрес места расположения	Муниципальное образование «Инзенский район» Ульяновской области, Сюксюмское сельское

		поселения, с. Б.Поляна. Расположен пруд Борисовский севернее ул.Запрудной и западнее ул.Рабочей.	
1.4.	Площадь декларированная (м2)	27897 м2	
1.5.	Категория земель	Земли сельскохозяйственного назначения	
1.6.	Фактическое использование	Борисовский пруд – место отдыха жителей района и области	
1.7.	Наличие зданий, строений, сооружений	-	
2.	Сведения о собственнике (правообладателе) земельного участка		
2.1.	Собственник (если имеется)	МО Черемушкинское сельское поселение	
2.2.	Правообладатель (если имеется)	-	
3.	Сведения об обременениях и ограничениях		
3.1.	Вид обременения, ограничения	-	
4.	Характеристика существующей инженерной инфраструктуры		
	Вид инфраструктуры	Мощность, диаметр	Расстояние до точки подключения (м)
4.1.	Электроснабжение	подведено	Возможность подключения имеется.
4.2.	Газоснабжение	-	-
4.3.	Водоснабжение	подведено	Бурение скважины
4.4.	Канализация		Строительство КНС
4.5.	Телефонизация	подведено	Наличие зон покрытия операторов сотовой связи
5.	Расстояние до крупных населенных пунктов и объектов транспортной инфраструктуры		
	Удаленность от	Название	Расстояние (км)
5.1.	центра муниципального образования	город Инза	26
5.2.	центра субъекта Российской Федерации	город Ульяновск	186
5.3.	автомагистрали (областного, федерального значения)	Инза - Оськино, граница области (регионального значения)	36
5.4.	автодороги местного значения		1
5.5.	ближайшей железнодорожной станции	станция Инза	25
5.6.	ближайших железнодорожных путей	станция Инза	25
5.7.	аэропорта	город Ульяновск	186
5.8.	речного порта	город Ульяновск	186

**Объемы и источники финансирования мероприятий муниципальной Программы
в 2021-2025 годах (планируется)**

№ п/п	Наименование мероприятия Программы	Объемы и источники финансирования						
		Источник финансирования	Объемы финансирования (млн. руб.)					
			Всего	В т.ч. по годам реализации Программы				
				2021	2022	2023	2024	2025
1	2	3	4	5	6	7	8	9
	Итого по всем мероприятиям Программы	Объем финансирования – всего, в том числе за счет средств:	2,18245	0,43649	0,43649	0,43649	0,43649	0,43649
		- федеральный бюджет	2,15445	0,43089	0,43089	0,43089	0,43089	0,43089
		- региональный бюджет						
		- районный бюджет	0,028	0,0056	0,0056	0,0056	0,0056	0,0056
		- бюджет МО						
		- внебюджетные источники						

Методика оценки эффективности реализации муниципальной программы «Комплексное развитие сельских территорий в муниципальном образовании «Инзенский район» Ульяновской области на 2021-2025 годы»

Оценка эффективности реализации муниципальной Программы (далее - оценка муниципальной программы) проводится Управлением развития промышленности, сельского хозяйства и предпринимательства администрации Инзенского района ежегодно, до 20 числа месяца, следующего за отчетным годом.

Оценка муниципальной программы проводится на основе оценки: степени достижения целей и решения задач муниципальной Программы путем сопоставления фактически достигнутых значений целевых индикаторов государственной программы и их плановых значений, предусмотренных приложением N 2 к муниципальной Программе; степени соответствия запланированному объему бюджетных ассигнований из бюджета муниципального образования «Инзенский район» Ульяновской области на финансовое обеспечение реализации муниципальной Программы и эффективности использования бюджетных ассигнований муниципального образования «Инзенский район» Ульяновской области на финансовое обеспечение реализации муниципальной Программы путем сопоставления плановых и фактических объемов бюджетных ассигнований муниципального образования «Инзенский район» Ульяновской области на финансовое обеспечение реализации муниципальной Программы; степени реализации мероприятий муниципальной Программы на основе сопоставления ожидаемых и фактически полученных непосредственных результатов реализации мероприятий муниципальной Программы. Степень достижения целей муниципальной Программы (Сд) по целевому индикатору, желаемой тенденцией изменения которого является увеличение его значения, определяется по формуле:

$$Сд = Зф / Зп \times 100\%, \text{ где:}$$

Зф - фактическое значение целевого индикатора муниципальной Программы;

Зп - плановое значение целевого индикатора муниципальной Программы.

Степень соответствия фактического объема бюджетных ассигнований муниципального образования «Инзенский район» Ульяновской области на финансовое обеспечение реализации

муниципальной Программы их плановому объему (Сф) определяется по формуле:

$$Сф = Фф / Фп \times 100\%, \text{ где:}$$

Фф - фактический объем бюджетных ассигнований муниципального образования «Инзенский район» Ульяновской области на финансовое обеспечение реализации муниципальной Программы, направленных на реализацию мероприятий муниципальной Программы;
Фп - плановый объем бюджетных ассигнований муниципального образования «Инзенский район» Ульяновской области на финансовое обеспечение реализации муниципальной Программы на соответствующий отчетный период.

На основе проведенной оценки муниципальной Программы могут быть сделаны следующие выводы:

- при значении оценки муниципальной Программы менее 50 процентов реализация муниципальной Программы признается неэффективной;

- при значении оценки муниципальной Программы от 50 до 80 процентов реализация муниципальной Программы признается умеренно эффективной;

- при значении оценки муниципальной Программы от 80 до 100 процентов реализация муниципальной Программы признается эффективной;

- при значении оценки муниципальной Программы более 100 процентов реализация муниципальной Программы признается высокоэффективной.